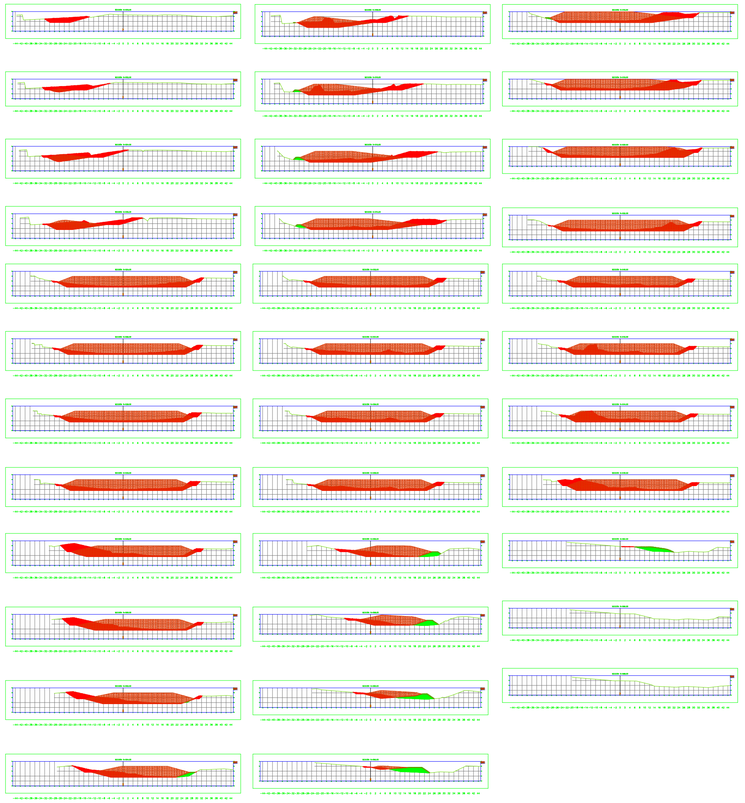

LOCALIZACION

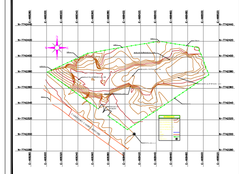

ELABORADO:

FIRMA:

ESCALA 1:1250

ESCALA GRAFICA

ACOTACION
Metros

PROYECTO:

"ELABORACION DE PLANES DE CIERRE TECNICO Y SANEAMIENTO AMBIENTAL DE BOTADEROS A CIELO ABIERTO"

MUNICIPIO: BOYUIBE

UBICACION:

DEPARTAMENTO: SANTA CRUZ PROVINCIA: CORDILLERA MUNICIPIO: BOYUIBE

CONSULTORA:

ING. ESP. REIDER CARI RUIZ
SUPERVISOR

CONTIENE:

SECCIONES TRANSVERSALES CELDA DE OPERACION

FECHA:

OCTUBRE 2021

CLAVE DE PLANO: M-01

NRO. DE PLANO: 1/1

AUTORIZACION :

HELVETAS BOLIVIA

Suecia Sverige

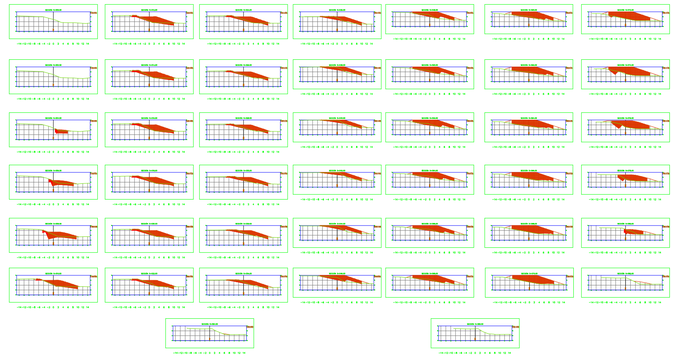

LOCALIZACION

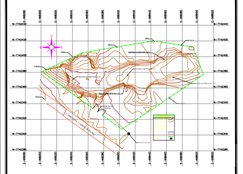

ELABORADO:

FIRMA:

ESCALA 1:1250

ESCALA GRAFICA

ACOTACION
Metros

PROYECTO:

"ELABORACION DE PLANES DE CIERRE TECNICO Y SANEAMIENTO AMBIENTAL DE BOTADEROS A CIELO ABIERTO"

MUNICIPIO: BOYUIBE

UBICACION:

DEPARTAMENTO: SANTA CRUZ PROVINCIA: CORDILLERA MUNICIPIO: BOYUIBE

CONSULTORA:

ING. ESP. REIDER CARI RUIZ
SUPERVISOR

CONTIENE:

MODULO I CONSTRUCCIÓN CELDA DE CIERRE PERFILES TRANSVERSALES

FECHA:

OCTUBRE 2021

CLAVE DE PLANO: M-01

NRO. DE PLANO: 1/1

AUTORIZACION :

HELVETAS BOLIVIA

Suecia Sverige

BASE DE DISPOSICION DE RESIDUOS SOLIDOS

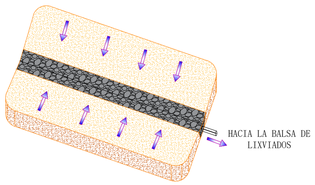

TRANSICION CANAL- TUBERIA DE HORMIGON y DETALLE DE COLECTORES DE BIOGAS

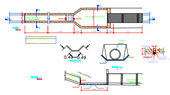

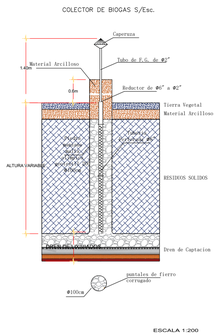

ESCALA 1:200

ESQUEMA DE DISPOSICION DE R. S.

DREN DE CAPTADION DE LIXIVIADOS

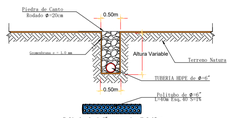

PERFIL LONGITUDINAL EXCAVACION LIXIVIADOS



ESCALA 1:600

VOLUMENES EXCAV LIXIVIADOS

CUADRO DE VOLUMEN TOTAL

PROGRESIVA	AREA DE RELLENO(m2)	AREA DE CORTE(m2)	VOLUMEN DE RELLENO(m3)	VOLUMEN DE CORTE(m3)	VOL. ACUMULABLE DE RELLENO(m3)	VOL. ACUMULABLE DE CORTE(m3)	VOLUMEN NETO(m3)
0+000.00	0.00	0.00	0.00	0.00	0.00	0.00	0.00
0+000.00	0.00	0.00	0.00	0.00	0.00	0.00	0.00
0+002.00	0.00	0.00	0.00	0.00	0.00	0.00	0.00
0+002.00	0.01	0.58	0.01	0.58	0.01	0.58	0.57
0+004.00	0.00	24.53	0.01	25.11	0.02	25.69	25.67
0+006.00	0.00	24.26	0.00	49.79	0.02	74.48	74.46
0+008.00	0.00	22.18	0.00	46.44	0.02	120.92	120.90
0+010.00	0.00	20.82	0.00	43.01	0.02	163.92	163.90
0+012.00	0.00	20.12	0.00	43.94	0.02	204.86	204.85
0+014.00	0.00	20.18	0.00	40.30	0.02	245.17	245.15
0+016.00	0.00	20.01	0.00	40.19	0.02	285.36	285.34
0+018.00	0.00	8.43	0.00	28.44	0.02	313.79	313.77
0+020.00	0.00	0.00	0.00	8.43	0.02	322.22	322.20
0+020.98	0.00	0.00	0.00	0.00	0.02	322.22	322.20

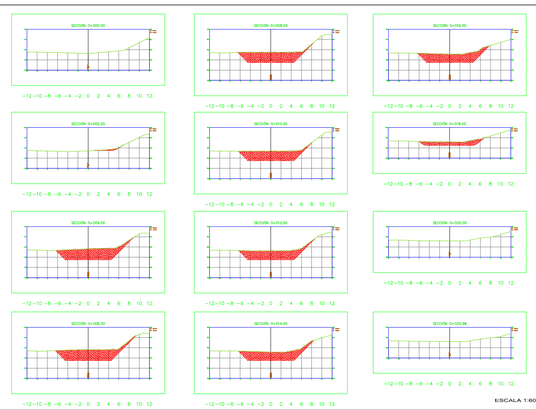

ESCALA 1:600

LOCALIZACION



ELABORADO:

FIRMA:

ESCALA INDICADA

ACOTACION
Metros

PROYECTO:

"ELABORACION DE PLANES DE CIERRE TECNICO Y SANEAMIENTO AMBIENTAL DE BOTADEROS A CIELO ABIERTO"

MUNICIPIO: BOYUIBE

UBICACION:

DEPARTAMENTO: SANTA CRUZ PROVINCIA: CORDILLERA MUNICIPIO: BOYUIBE

CONSULTORA:

ING. ESP. REIDER CARI RUIZ
SUPERVISOR

CONTIENE:

DETALLE DE IMPERMEABILIZACION
PLANOS DE DETALLE CUNETA Y TRANSICION
DETALLE DE CHIMENEA DE CAPTACION DE BIOGAS
PLANOS DE DETALLE DREN DE CAPTACION DE LIXIVIADOS
PERFIL LONGITUDINAL FOSA PARA GEOTANQUE
SECCIONES TRANSVERSALES FOSA P/GEOTANQUE

FECHA:

OCTUBRE 2021

CLAVE DE PLANO: M-01

NRO. DE PLANO: 1/1

AUTORIZACION :

HELVETAS BOLIVIA

Suecia Sverige